



Bin ich „HOCHWASSERFIT“?

Erstellt **FÜR**



Erstellt **VON**



Datum



Ausföhlhilfe

Dieses Dokument hilft Ihnen dabei herausfinden wie „hochwasserfit“ Sie sind.

Es ist in zwei Abschnitte unterteilt

Abschnitt 01 **Bewertung meiner Hochwassergeföhrdung**

Abschnitt 02 **Bewertung meines Vorsorgestatus**

- Befüllen Sie Schritt für Schritt alle Abschnitte und folgen Sie den Arbeitsanweisungen.
- Haben Sie ein **rotes Kästchen** angekreuzt, besteht in diesem Bereich „**Handlungsbedarf**“. In der Zusammenschau werden Sie erkennen, was Sie tun müssen, um „hochwasserfit“ zu werden.
- Leiten Sie daraus Ihre eigenen Maßnahmen ab und setzen Sie diese schrittweise um.

Wichtige Informationen

Zur Bewertung der Hochwassergeföhrdung Ihres Grundstücks stehen Ihnen umfangreiche Informationen und Karten zur Verfügung. Nachfolgend finden Sie eine Zusammenstellung der wichtigsten Informationsquellen.

	Digital	Analog
Hochwasserabflusskarten	www.gis.steiermark.at	in Ihrer Gemeinde
Gefahrenzonenpläne	www.gis.steiermark.at	in Ihrer Gemeinde
Fließpfadkarte	www.gis.steiermark.at	-

Bitte beachten Sie, diese Formblätter haben keinen Anspruch auf Vollständigkeit. **Prüfen Sie genau, welche zusätzlichen Faktoren für Sie im Speziellen zutreffend sein können.**

Bewertung meiner HOCHWASSERGEFÄHRDUNG

WOHNUNG, HAUS ODER GRUNDSTÜCK

	JA	NEIN
Liegt das Grundstück bzw. Gebäude in einer Geländesenke ?	<input type="checkbox"/>	<input type="checkbox"/>
Liegt das Grundstück bzw. Gebäude an einer abschüssigen Straße ?	<input type="checkbox"/>	<input type="checkbox"/>
Liegt das Grundstück bzw. Gebäude unterhalb eines Hanges ?	<input type="checkbox"/>	<input type="checkbox"/>
Kann Oberflächenwasser von Nachbargrundstücken oder von Feldern auf das Grundstück und bis an das Gebäude fließen?	<input type="checkbox"/>	<input type="checkbox"/>
Fließt in unmittelbarer Nähe meines Grundstücks ein Gewässer ?	<input type="checkbox"/>	<input type="checkbox"/>
Befinden sich in unmittelbarer Nähe meines Grundstücks ausgetrocknete Flussläufe oder Bachbette ?	<input type="checkbox"/>	<input type="checkbox"/>
Befindet sich in unmittelbarer Nähe meines Grundstücks ein stehendes Gewässer ?	<input type="checkbox"/>	<input type="checkbox"/>
Liegt mein Grundstück laut Hochwasserabflusskarten in einem Hochwasserabflussgebiet?	<input type="checkbox"/>	<input type="checkbox"/>
Liegt mein Grundstück laut Gefahrenzonenplan der Wildbach- und Lawinenverbauung in einer gelben oder roten Gefahrenzone?	<input type="checkbox"/>	<input type="checkbox"/>
Ist eine potentielle Gefahr durch einen Grundwasseranstieg gegeben?	<input type="checkbox"/>	<input type="checkbox"/>
Kann in näherer Umgebung Wasser aus Kanaldeckeln austreten und über die Straße bis zu meinem Grundstück bzw. Gebäude fließen?	<input type="checkbox"/>	<input type="checkbox"/>
Ist mein Haus / meine Wohnung an den Kanal angeschlossen?	<input type="checkbox"/>	<input type="checkbox"/>
Gibt es Hochwassermarken in der Nähe meines Grundstücks?	<input type="checkbox"/>	<input type="checkbox"/>
Haben Nachbarn von vergangenen Hochwasserereignissen berichtet?	<input type="checkbox"/>	<input type="checkbox"/>
Wird mein Grundstück durch eine Hochwasserschutzanlage (z.B. Schutzmauer, Schutzdamm, Rückhaltebecken) geschützt?	<input type="checkbox"/>	<input type="checkbox"/>
Kann das Wasser durch eine überlastete Dachentwässerungen, Hofentwässerungen oder Versickerungsanlagen Probleme verursachen?	<input type="checkbox"/>	<input type="checkbox"/>


Bewertung meiner HOCHWASSERGEFÄHRDUNG

SCHUTZMASSNAHMEN AM GEBÄUDE

	JA	NEIN	Nicht relevant oder ERLEDIGT
Ist mein Keller gegen eindringendes Grundwasser geschützt?	<input type="checkbox"/>	<input type="checkbox"/>	<input type="checkbox"/>
Ist mein Haus ausreichend gegen ein mögliches „ Aufschwimmen “ durch Grundwasser dimensioniert?	<input type="checkbox"/>	<input type="checkbox"/>	<input type="checkbox"/>
Ist mein Keller gegen eindringendes Oberflächenwasser geschützt? (Kellertüren, Kellerfenster, Lichtschächte)	<input type="checkbox"/>	<input type="checkbox"/>	<input type="checkbox"/>
Sind alle Entwässerungsleitungen gegen Kanalrückstau gesichert?	<input type="checkbox"/>	<input type="checkbox"/>	<input type="checkbox"/>
Sind die Rückstausicherungen noch funktionstüchtig?	<input type="checkbox"/>	<input type="checkbox"/>	<input type="checkbox"/>
Werden die Rückstausicherungen regelmäßig gewartet?	<input type="checkbox"/>	<input type="checkbox"/>	<input type="checkbox"/>
Sind meine Türen und Hauseingänge gegen eindringendes Oberflächenwasser gesichert?	<input type="checkbox"/>	<input type="checkbox"/>	<input type="checkbox"/>
Sind meine Fenster gegen eindringendes Wasser gesichert?	<input type="checkbox"/>	<input type="checkbox"/>	<input type="checkbox"/>
Ist meine Ölheizung gegen Aufschwimmen gesichert?	<input type="checkbox"/>	<input type="checkbox"/>	<input checked="" type="checkbox"/>

Bewertung meiner HOCHWASSERGEFÄHRDUNG

Zeichnen Sie eine Skizze Ihres Hauses und der Umgebung. Stellen Sie dar wo und wie Hochwasser in Ihr Haus eindringen könnte. Beschriften Sie die Hochwasserquellen und Schwachstellen Ihres Hauses. Zeichnen Sie, wenn notwendig, verschiedene Ansichten des Hauses. Stellen Sie bei Bedarf auch Nebengebäude dar.



Bewertung meiner HOCHWASSERGEFÄHRDUNG

Stellen Sie sich folgendes vor:

In diesem Moment würde ein massives Hochwasser auftreten und Ihr Grundstück treffen. Welche Dinge auf Ihrem Grundstück, in Ihrem Haus oder Ihrer Wohnung würden davon betroffen sein?

Schreiben Sie eine Liste mit allen Dingen, die dadurch Schaden nehmen würden.

Bewertung meines VORSORGESTATUS

	JA	NEIN	Nicht relevant oder ERLEDIGT
Ist die Nutzung meiner Räume an das bestehende Hochwasserrisiko angepasst?	<input type="checkbox"/>	<input type="checkbox"/>	<input type="checkbox"/>
Wissen meine Kinder Bescheid, wie sie sich im Falle eines Hochwassers verhalten müssen?	<input type="checkbox"/>	<input type="checkbox"/>	<input type="checkbox"/>
Habe ich finanzielle Rücklagen für mögliche Schäden durch Hochwasser?	<input type="checkbox"/>	<input type="checkbox"/>	<input type="checkbox"/>
Decken meine Versicherungen Hochwasserschäden am Gebäude und der Liegenschaft im ausreichenden Maße ab?	<input type="checkbox"/>	<input type="checkbox"/>	<input type="checkbox"/>
Deckt meine Auto-Versicherung Hochwasserschäden im ausreichenden Maße ab?	<input type="checkbox"/>	<input type="checkbox"/>	<input type="checkbox"/>
Verwahre ich wichtige Dokumente oder deren Kopien hochwassersicher?	<input type="checkbox"/>	<input type="checkbox"/>	<input type="checkbox"/>
Habe ich einen persönlichen Alarm- und Maßnahmenplan für den Hochwasserfall?	<input type="checkbox"/>	<input type="checkbox"/>	<input type="checkbox"/>
Habe ich eine Checkliste , die mich an alles erinnert, was im Hochwasserfall zu tun ist?	<input type="checkbox"/>	<input type="checkbox"/>	<input type="checkbox"/>
Besitze ich eine Hochwasserausrüstung (z.B. Gummistiefel, netzunabhängiges Radio oder Taschenlampe, ...)	<input type="checkbox"/>	<input type="checkbox"/>	<input type="checkbox"/>
Weiß ich Bescheid, wo ich mich über Unwetterwarnungen erkundigen kann?	<input type="checkbox"/>	<input type="checkbox"/>	<input type="checkbox"/>

Notizen
